

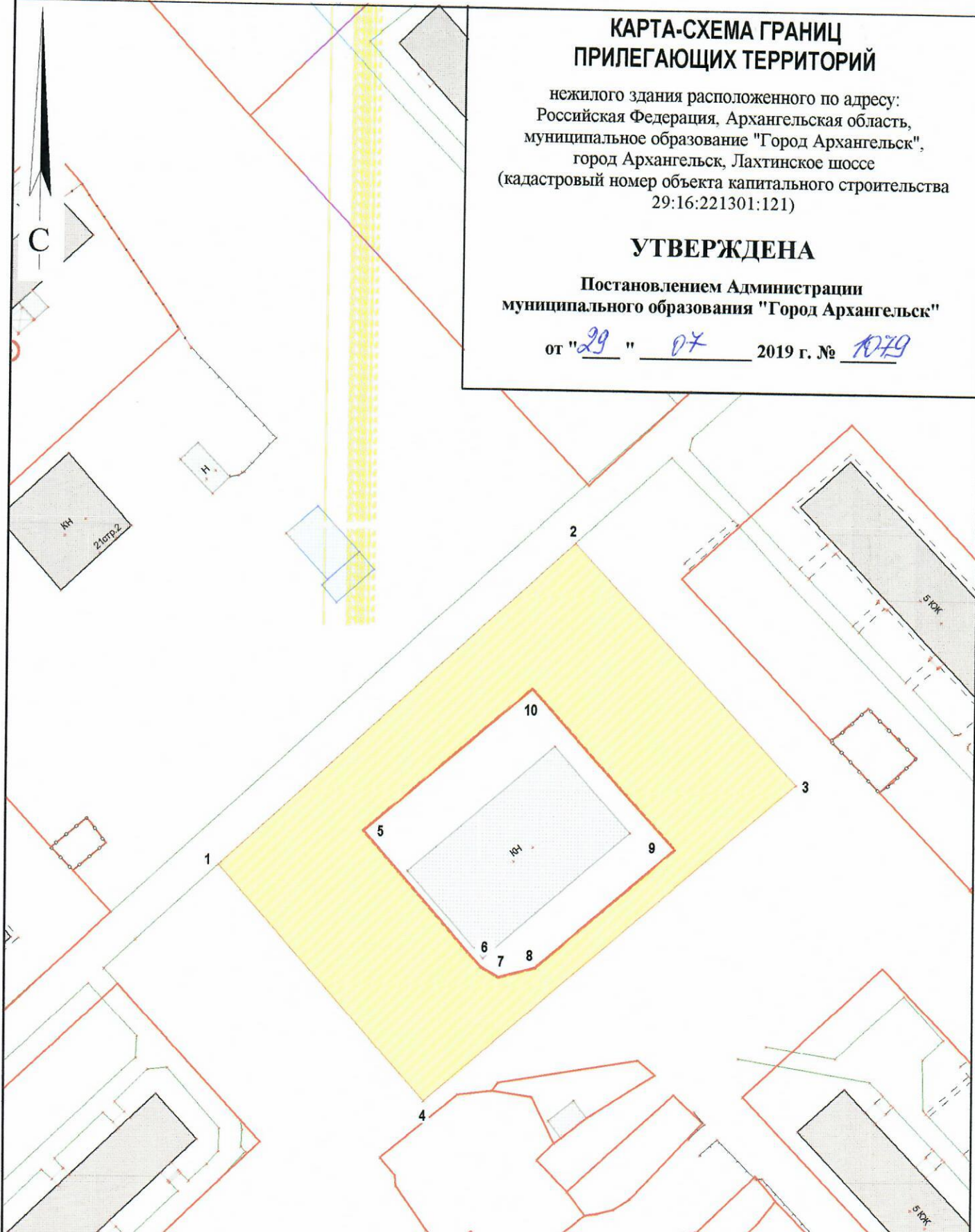
КАРТА-СХЕМА ГРАНИЦ ПРИЛЕГАЮЩИХ ТЕРРИТОРИЙ

нежилого здания расположенного по адресу:
Российская Федерация, Архангельская область,
муниципальное образование "Город Архангельск",
город Архангельск, Лахтинское шоссе
(кадастровый номер объекта капитального строительства
29:16:221301:121)

УТВЕРЖДЕНА

Постановлением Администрации
муниципального образования "Город Архангельск"



от "29" 07 2019 г. № 1079



Система координат МСК-29

Обозначение характерных точек границ	координаты, м	
	X	Y
1	638122.54	2525091.26
2	638186.90	2525156.45
3	638143.05	2525200.63
4	638079.40	2525132.46
5	638130.40	2525118.50
6	638105.57	2525141.98
7	638100.00	2525100.00

УСЛОВНЫЕ ОБОЗНАЧЕНИЯ:

-  изображение границ земельного участка по Лахтинскому шоссе
-  изображение границ прилегающих территорий